

绿水青山就是金山银山



# 砚山县国土空间生态修复规划 ( 2021-2035年 )

## 草案公示稿

二〇二四年八月



# 前言

绿水青山就是金山银山

为贯彻落实党中央、国务院文件精神和习近平生态文明思想，按照国家及云南省、文山州部署要求，砚山县自然资源局组织编制了《砚山县国土空间生态修复规划（2021-2035年）》（以下简称《规划》）。

《规划》是砚山县国土空间总体规划下的专项规划，是一定时期县域国土空间生态修复任务的总纲和空间指引，具有空间性指导和约束作用，是规范有序开展砚山县国土空间生态修复的基本依据。

《规划》范围包括砚山县全域国土空间，规划期为2021-2035年，基准年为2020年，规划目标年为2035年，近期目标年为2025年。



# 砚山概况

绿水青山就是金山银山

砚山县位于云南省东南部，是文山州副中心，文砚同城组成之一，交通便利，素有“滇桂走廊”之称，是云南外接东盟、内联泛珠的主要通道，是云南省较大的铁合金生产基地，是云南省面向粤港澳大湾区“菜篮子”，重要供给基地，生物资源丰富，是“中国三七之乡”。砚山县地处滇东南岩溶山区，属滇桂黔石漠化片区，是国家石漠化综合治理试点县。



# 目录

CONTENTS

## PART 01 明确目标

喀斯特绿洲中的“幸福绿美砚山”

## PART 02 系统谋划

构建“一屏四廊多点”生态修复格局

## PART 03 全域统筹

聚焦生态修复任务

## PART 04 突出重点

部署生态修复重点工程

## PART 05 强化支撑

完善生态修复实施机制

01

## 明确目标

绿水青山就是金山银山

01筑牢云南省东南地区生态安全屏障

02石漠化地区绿色发展示范样板

03生态绿色发展示范区



# 1.1 目标定位

绿水青山就是金山银山



喀斯特岩溶石漠化地区生态文明建设示范区

石漠化地区  
绿色发展示  
范样板



生态绿色发  
展示范区

# 1.2 规划目标

绿水青山就是金山银山

## 2025年

到2025年，全县生态环境质量保持稳定，绿色发展水平和资源能源利用效率不断提升，生态保护红线和自然保护地等得到有效管控；大力弘扬生态文化，绿色生活方式深入人心；环境基础设施加快建设，城乡人居环境得到改善，生态产品供给持续增加，努力争创国家级生态文明建设示范区。

## 2035年

到2035年，生态环境质量保持优良，节约资源和保护环境的空间格局、产业结构、生产方式、生活方式总体形成，生态文化氛围浓厚、生态文明观念意识全面普及。建设成为山清水秀、天蓝地净、绿色低碳、宜居舒适的美丽砚山。喀斯特岩溶石漠化地区生态文明建设示范区、石漠化地区绿色发展示范样板、喀斯特绿洲中的“幸福绿美砚山”建设成效明显，实现砚山绿色高质量发展，滇东南生态安全屏障更加牢固。

01 森林覆盖率依据上级下达任务确定

02 森林蓄积量不少于417.37万立方米

03 草原综合植被盖度以当年监测数据为准

04 以国家公园为主体的自然保护地面积占全州国土面积比例达到4.13%以上

05 国家重点保护野生动植物物种数保护率达到85%以上

06 水土保持率达到65.0%以上

07 完成国土绿化40188公顷

08 水土流失综合治理65573公顷

09 石漠化治理49061公顷

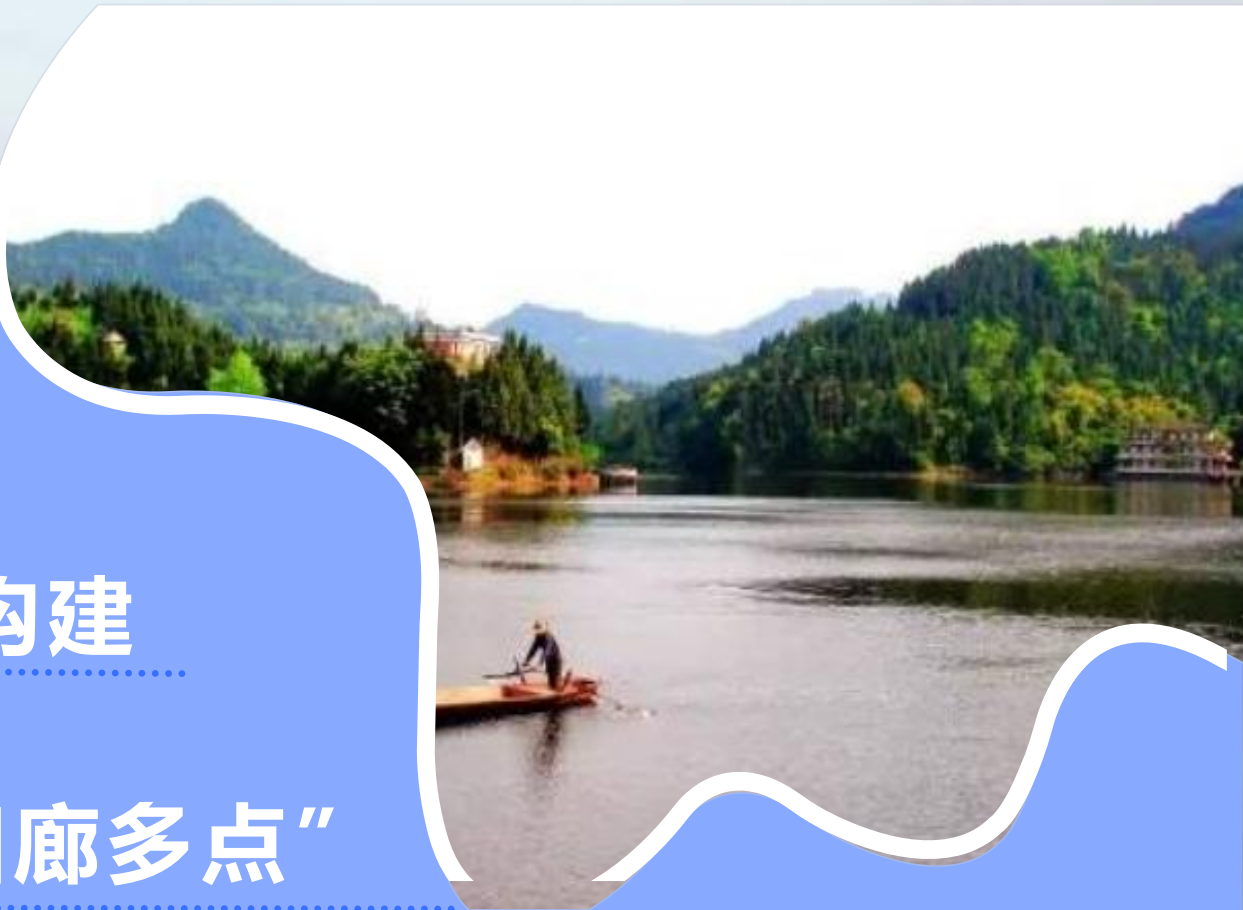
10 历史遗留矿山生态修复295.83公顷

# 02 系统谋划

构建

“一屏四廊多点”

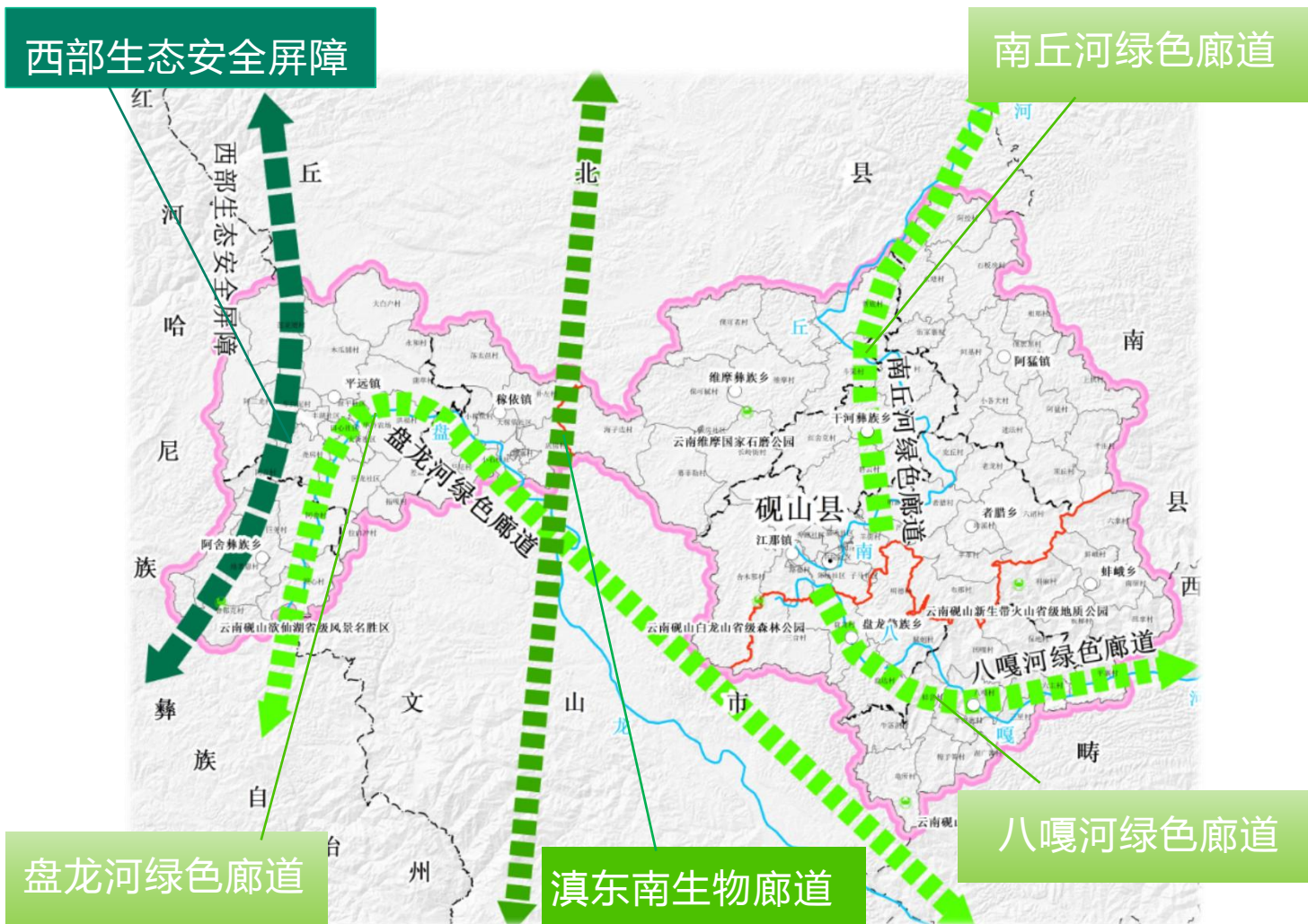
生态修复格局





# 2.1生态修复总体布局

一屏四廊多点



## 一屏

西部安全生态屏障

## 四廊

- 滇东南生物廊道
- 盘龙河绿色廊道
- 南丘河绿色廊道
- 八嘎河绿色廊道



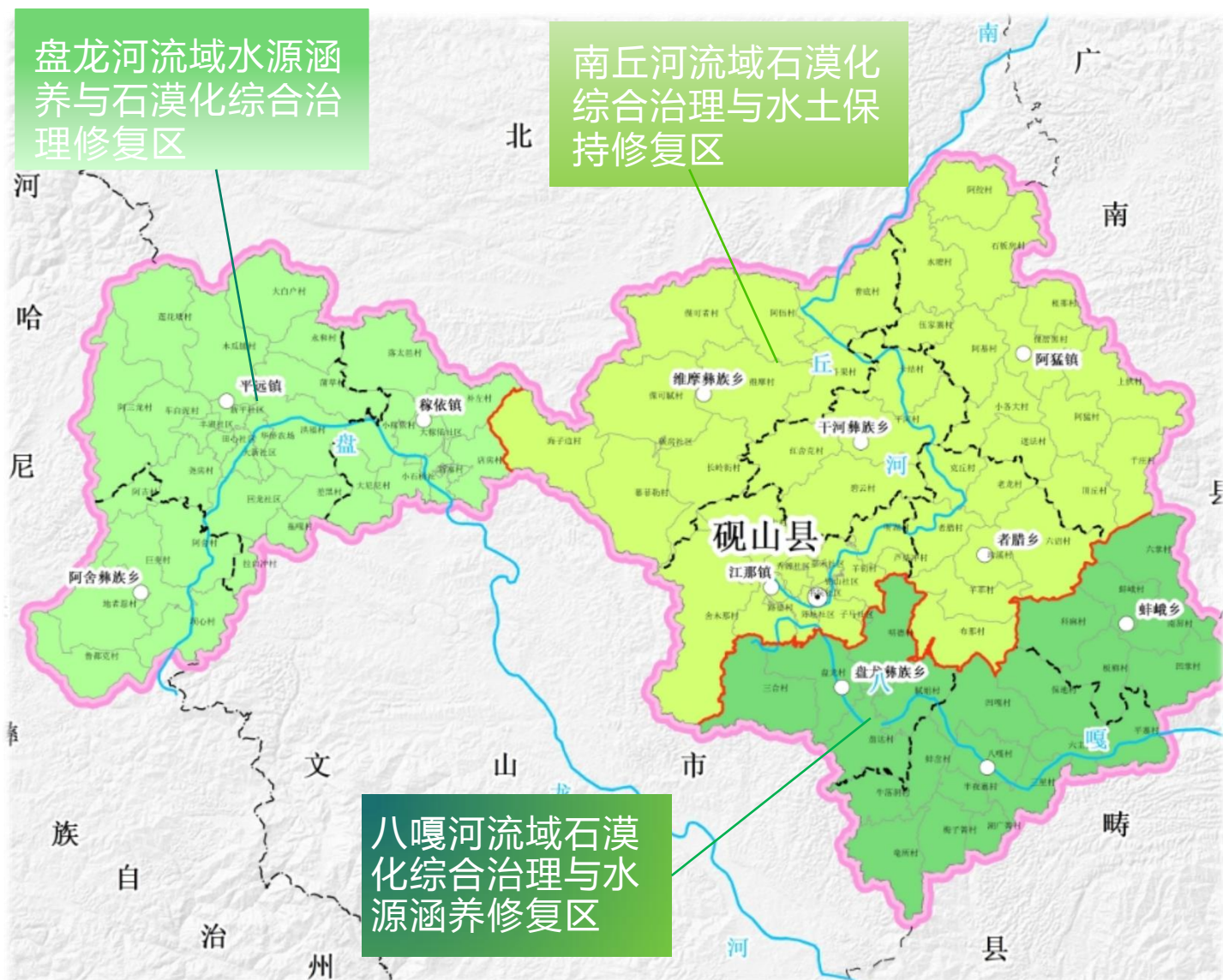
## 多点

云南维摩国家石漠公园、云南砚山浴仙湖省级风景名胜、云南砚山白龙山省级森林公园、云南砚山新生代火山省级地质公园

## 2.2生态修复分区

绿水青山就是金山银山

以州级国土空间生态修复规划确定的修复分区为基础，以重点区域、流域为基础单元，综合考虑区域自然本底、主导生态服务功能及主要的生态胁迫问题，突出自然地理和生态系统的相对完整性和连通性，将砚山县划分为3个生态修复分区。





03


全域统筹

聚焦生态修复任务

---

## 3.1 提升生态空间品质

绿水青山就是金山银山



### 加强森林资源保护与修复

- 精准提升森林质量
- 持续推进国土绿化
- 加强天然林保护与修复
- 加强公益林保护与修复



### 加强草原保护与修复

- 草原资源调查与监测
- 开展退化草原保护修复



### 加强水系生态、湿地保护与修复

- 加强水生态保护与修复
- 推进湿地保护修复



### 加强水土流失综合治理

- 预防为主、保护优先
- 因地制宜、分类治理




## 3.1 提升生态空间品质

绿水青山就是金山银山



### 加强石漠化综合治理

- 加强潜在石漠化土地的保护
- 加大石漠化综合治理力度



### 逐步完善自然保护地体系， 保护野生动植物资源

- 构建自然保护地体系
- 加强野生动植物资源保护



### 加强外来物种入侵防控

- 提升防治、防控能力
- 建立外来入侵物种监测防控体系



### 深入开展历史遗留矿山修复


- 因矿施策、分类治理
- 复绿复垦、生态重塑

## 3.2提升农业空间生态功能 绿水青山就是金山银山




### 全面提升耕地质量

- 开展退化耕地综合治理
- 积极开展国土综合整治
- 改善农田水利基础设施



### 加强农业面源污染治理

- 推行农业清洁生产
- 开展受污染耕地排查
- 开展农田生态功能提升行动




### 加强农村人居环境整治

- 完善村庄基础设施和公共设施
- 加强村庄绿化美化，村容村貌整体提升
- 建立健全长效管护机制

## 3.3 建设韧性城镇空间

绿水青山就是金山银山



### 开展城镇河湖水系生态修复

- 构建雨水调蓄空间体系
- 推进河流绿色生态廊道建设
- 加强城市河流岸线生态化改造




### 优化城镇蓝绿网络空间布局

- 提升公园绿地服务半径覆盖率
- 构建蓝绿交融的生态网络
- 建设绿美城市



### 提升城镇人居环境品质

- 推进城镇内涝点位治理
- 加强城市环境基础配套设施建设,提升城市污水收集及供水能力





## 3.4 构建生态廊道网络

绿水青山就是金山银山



### 生物廊道建设

- 重点建设滇东南生物廊道（砚山段）
- 自然保护区之间的生物迁徙廊道。



### 绿色廊道打造

- 以盘龙河、南丘河、八嘎河、G80、G8013、S21、G248、G323、S209、云桂铁路等主干，推进绿美河流、绿美交通建设，构建河流水系绿色廊道和交通绿色廊道。







04



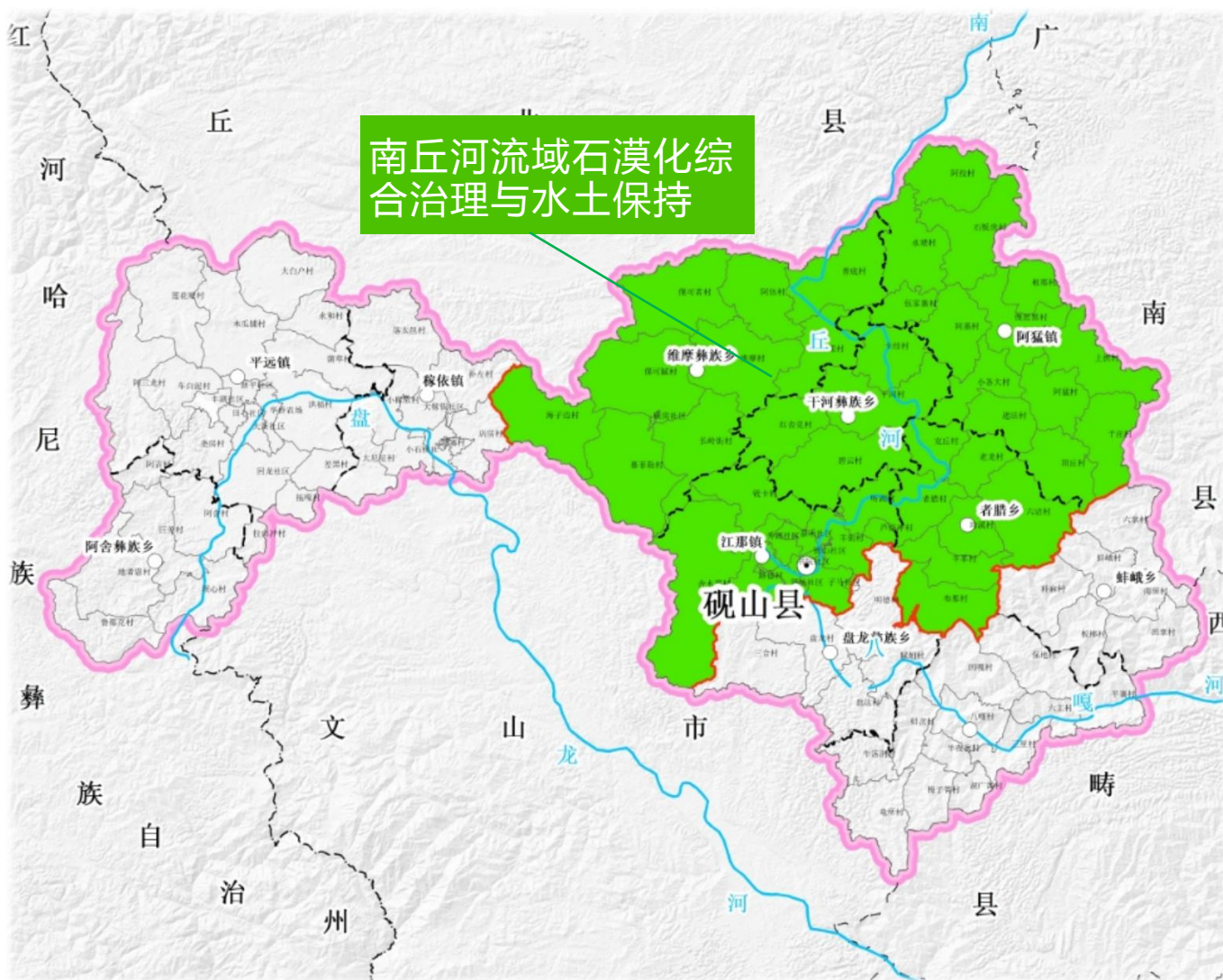
突出重点

部署生态修复重点工程

# 4.1生态空间生态修复

绿水青山就是金山银山

## 1、南丘河流域石漠化综合治理与水土保持生态保护修复重点工程



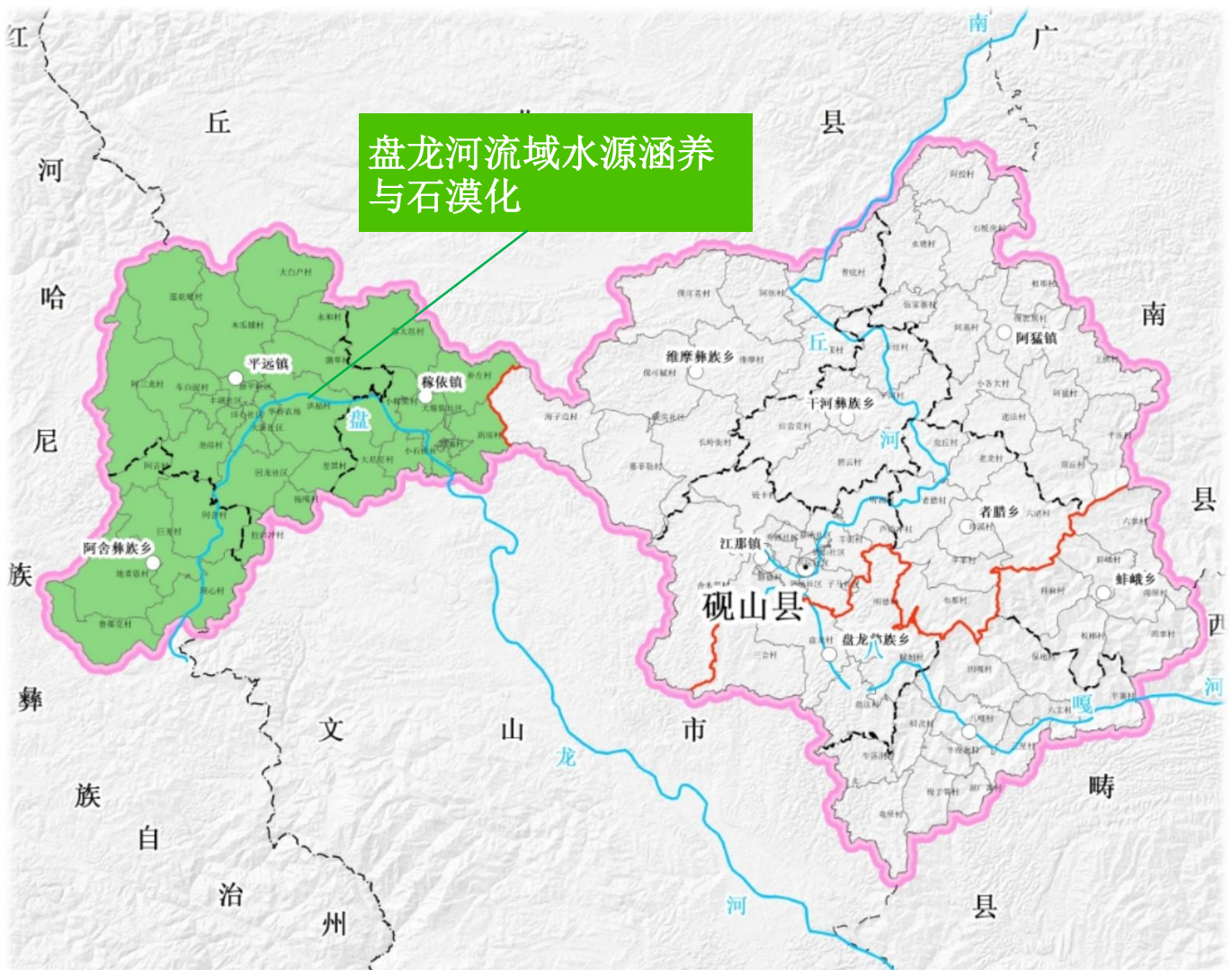
以南丘河（清水江）流域及支流生态系统服务功能提升为重点，严格保护天然林和公益林，增强生态系统稳定性；推进自然保护地保护建设；提升区域水土保持和水源涵养能力；增强湿地生态廊道连通性，加强区域饮用水源地保护。



# 4.1生态空间生态修复

绿水青山就是金山银山

## 2、盘龙河流域水源涵养与石漠化综合治理修复重点工程



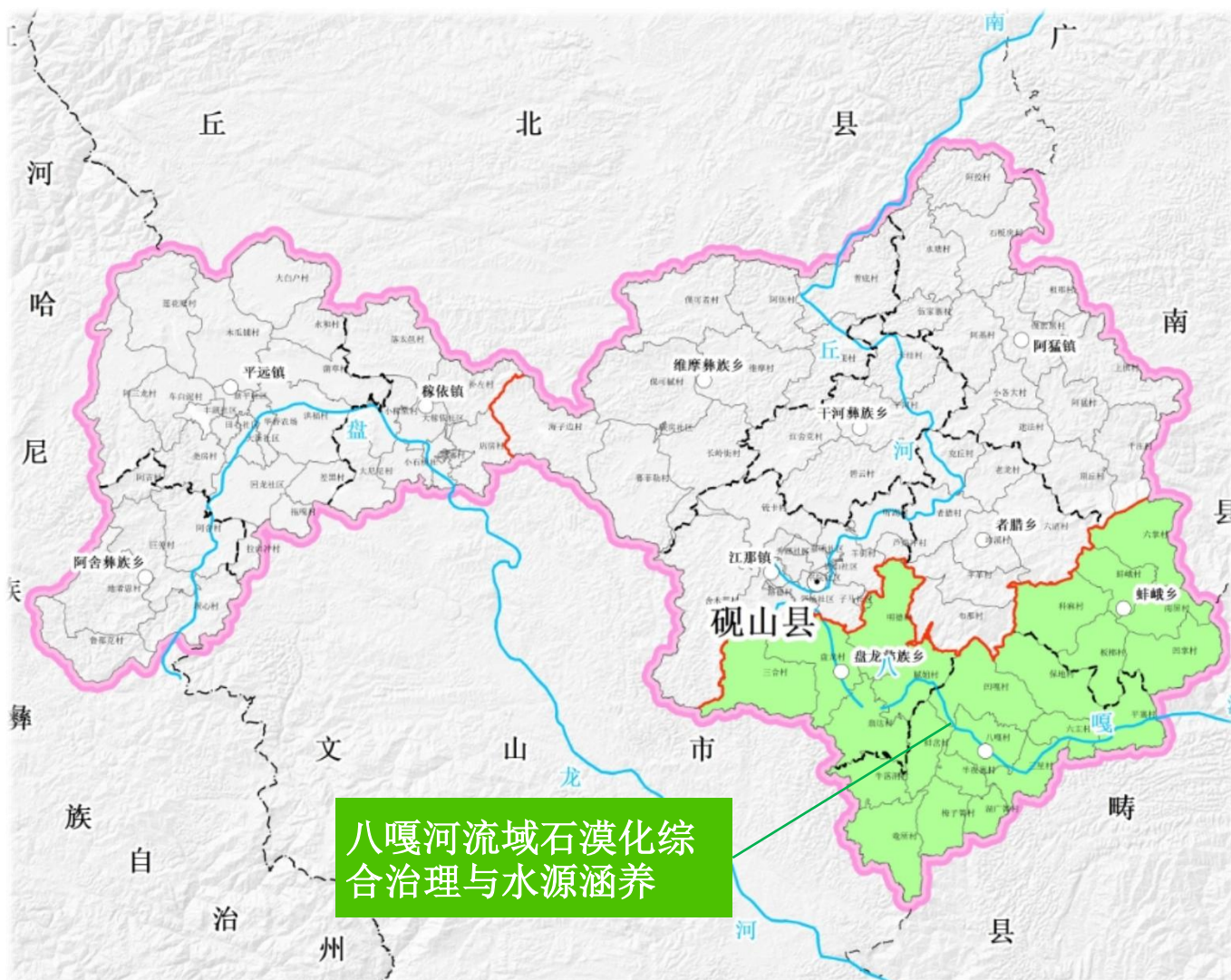
以提供森林生态服务为主线，严格保护天然林和公益林，提升区域水源涵养能力，促进生物措施与工程措施综合应用，防治水土流失和石漠化，提升区域水土保持功能；加强盘龙河流域河湖生态保护修复，加强区域饮用水源地保护。



# 4.1生态空间生态修复

绿水青山就是金山银山

## 3、八嘎河流域石漠化综合治理与水源涵养生态保护修复重点工程



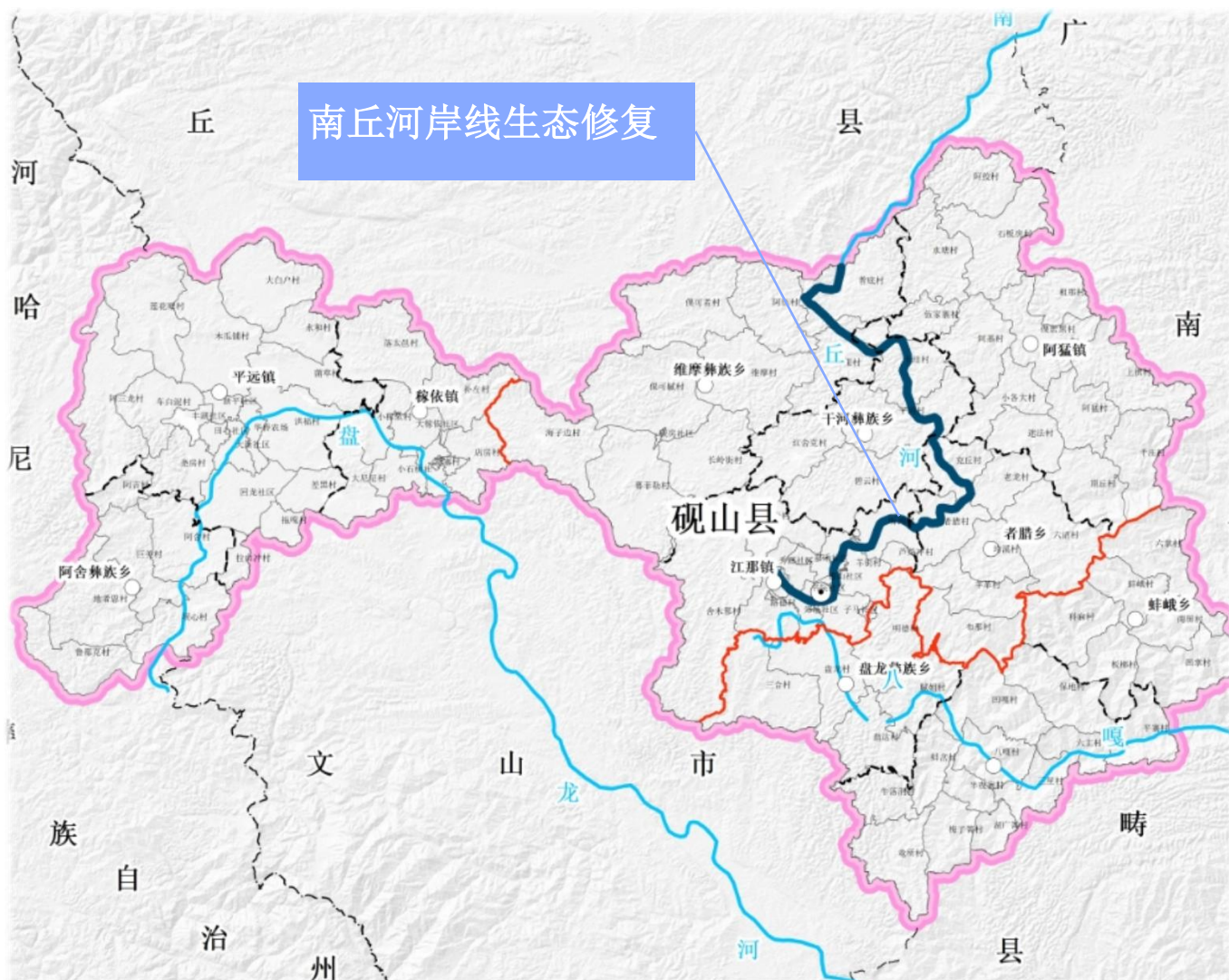
以八嘎河（南利河）流域水源涵养功能提升为重点，提升区域水源涵养能力，提升植被水源涵养能力；对石漠化土地进行综合治理；加强八嘎河流域河湖生态保护修复，加强区域饮用水源地保护。



# 4.1生态空间生态修复

绿水青山就是金山银山

## 4、珠江流域岸线生态修复重点工程



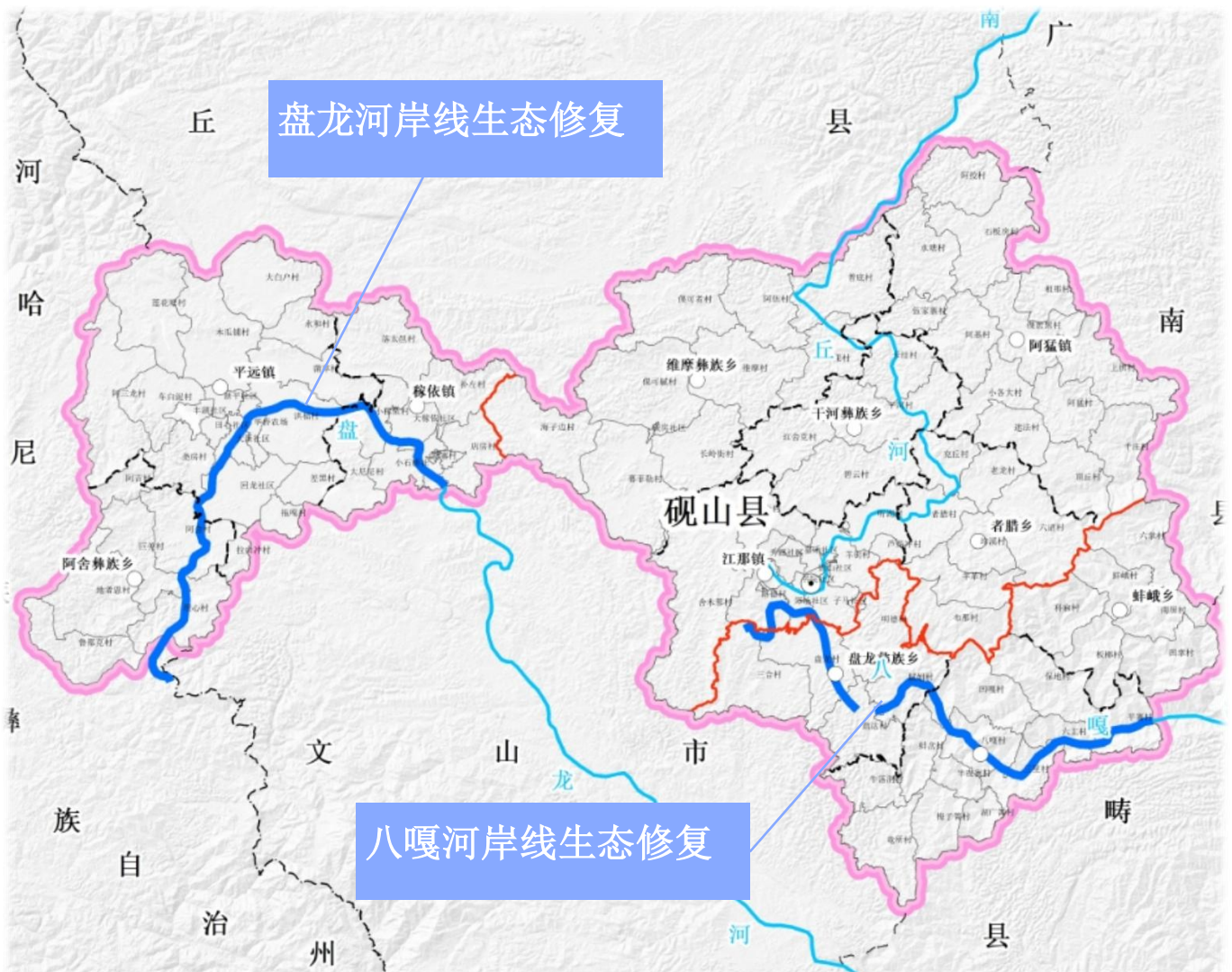
提升珠江流域南丘河水生态系统功能，加强河流岸线生态保护与修复，恢复河岸带生态功能，增强区域水源涵养功能，恢复湿地生态系统服务功能。



## 4.1 生态空间生态修复

绿水青山就是金山银山

### 5、红河流域岸线生态修复重点工程



提升红河流域盘龙河、八嘎河水生态系统功能，加强河流岸线生态保护与修复，恢复河岸带生态功能，增强区域水源涵养功能，恢复湿地生态系统服务功能。



## 4.1 生态空间生态修复

绿水青山就是金山银山

### 6、自然保护地建设及野生动植物保护重点工程

#### 自然公园建设

全面开展森林、湿地等自然公园整合优化，合理确定保护范围，科学布局自然公园。对受损严重的自然遗迹、自然景观等进行维护修复，确保珍贵自然资源及其所承载的景观、地质地貌和文化多样性得到有效保护。



#### 珍稀濒危野生动植物及其栖息地保护修复项目

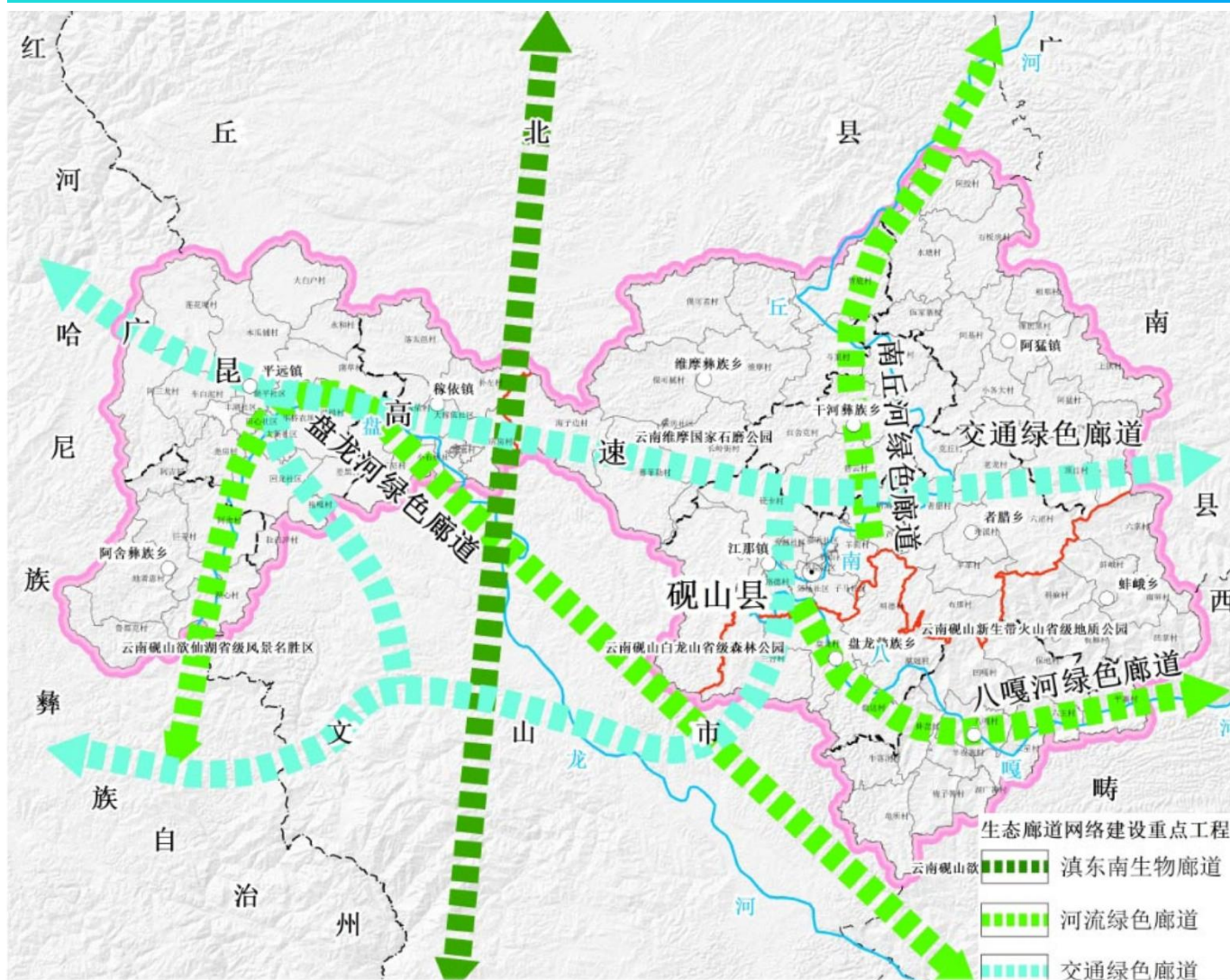
开展濒危野生动植物专项调查，系统构建野生动物及其栖息地监测评价体系。开展外来入侵物种系统调查，加强外来入侵物种 防控设施及体系建设。



# 4.1生态空间生态修复

绿水青山就是金山银山

## 7、生态廊道网络建设重点工程



构建滇东南生物廊道(砚山段)以及各自然保护地之间生物迁徙廊道；以南丘河、盘龙河、八嘎河、铁路、高速公路、国道、省道等为骨干网络，构建生态友好、人与自然和谐共生的绿色廊道。





## 4.1 生态空间生态修复

绿水青山就是金山银山

### 8、历史遗留矿山生态修复重点工程

#### 1、文山州滇东南石漠化历史遗留废弃矿山生态修复项目

●开展历史遗留废弃矿山治理，根据废弃矿山类型、规模、影响破坏程度、周边环境条件及治理难易程度等制定整治计划，因矿施策、分类治理。



## 4.2 农业空间生态修复

绿水青山就是金山银山

### 1、西北部粮食主产区综合整治项目

以平远镇、稼依镇、阿舍彝族乡为重点，积极开展土地综合整治，推进农用地整治和乡村生态保护修复。

### 2、中东部高原特色农业区综合整治项目

以江那镇、盘龙彝族乡、者腊乡、八嘎乡、蚌峨乡为重点，推进农用地整治和乡村生态保护修复，保护和合理利用耕地。

### 3、东北部丘陵盆地综合整治项目

以维摩彝族乡、干河乡、阿猛镇为重点，推进农用地整治和乡村生态保护修复，打造田园综合体。



## 4. 3城镇空间生态修复

绿水青山就是金山银山

### 1、砚山县文砚同城城镇生态修复项目

围绕城镇生态环境品质提升，优化城市绿地系统布局，合理规划城市公园，城市绿道网络等体系，充分挖掘绿化空间资源“增绿提质”，构建融合生态保护、休闲游憩等多种功能的绿地系统，推进节约型绿地建设。



### 2、砚山县重点乡镇生态修复项目

打造具有地域文化特征的蓝绿网空间，提高城镇人居环境质量。加强城镇河流岸线自然化、生态化建设，充分利用河滨水岸线和风景资源，拓展亲水空间；新城区建设注重绿地规划，提升存量绿地品质和功能。




## 4. 4支撑体系建设

绿水青山就是金山银山



### 自然资源及生物多样性监测 监管体系建设项目

- 生态修复工程监测监管体系建设。
- 自然生态系统调查和监测评估。



### 生态资源保护能力建设项目

- 森林草原防灭火体系建设。
- 有害生物防治能力提升
- 生态气象保障能力建设
- 基础设施设备建设
- 乡土苗木培育



05

# 强化支撑 完善生态修复实施机制



# 完善生态修复实施机制

绿水青山就是金山银山

01

加强组织领导

02

落实规划传导

03

负面清单管理

04

创新政策体系

05

强化资金保障

06

加强科技支撑

07

强化评估监管

08

鼓励公众参与

# 建设绿美砚山

## 期待您的参与

### 一、公示渠道

砚山县政府网：<http://www.yanshan.gov.cn/>

### 二、公示期

2024年8月5日—2024年9月3日，为期30天。

### 三、反馈方式

社会各界可通过电话、电子邮件、邮寄方式提出意见、建议。

联系人：砚山县自然资源局生态修复和耕地保护股

联系电话：0871-3123098

电子邮箱：1501397744@qq.com

邮寄地址：云南省文山州砚山县江那镇砚华东路70号

邮政编码：663100

期待您的积极参与，欢迎提出宝贵建议。

注：本次成果为公众征求意见稿，最终以审批文件为准；

部分图片来源于网络，如涉及版权问题，请与砚山县自然资源局联系。